

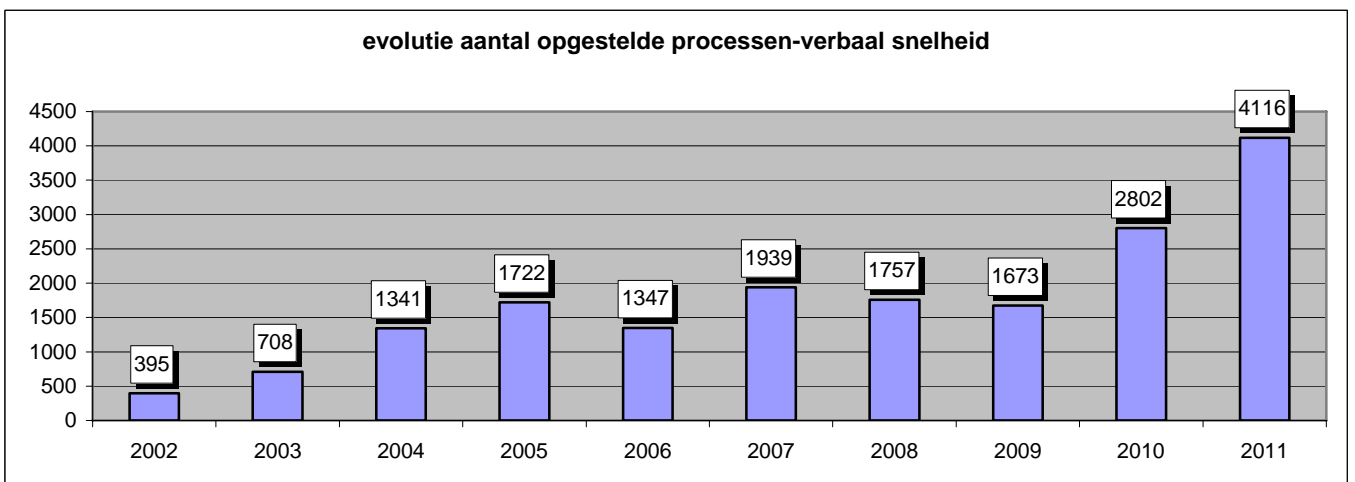
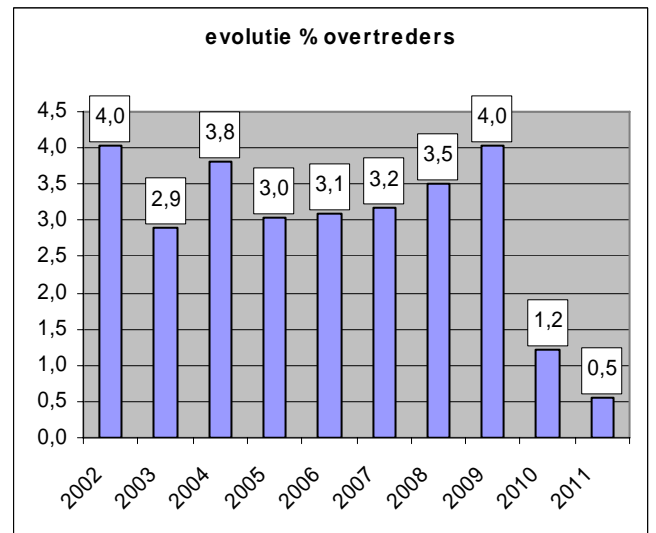
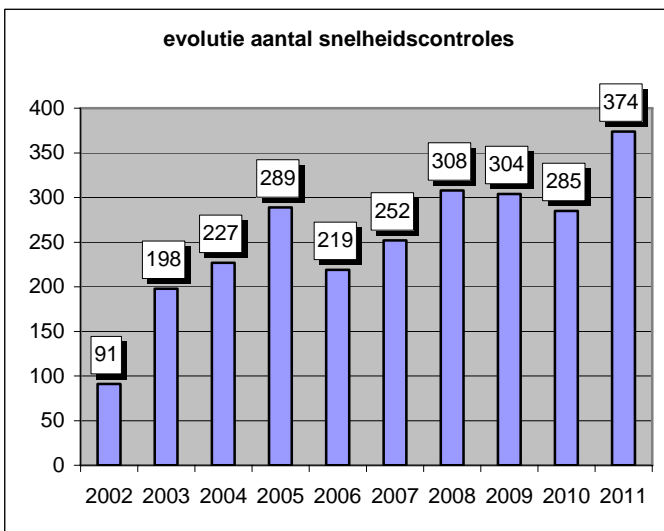
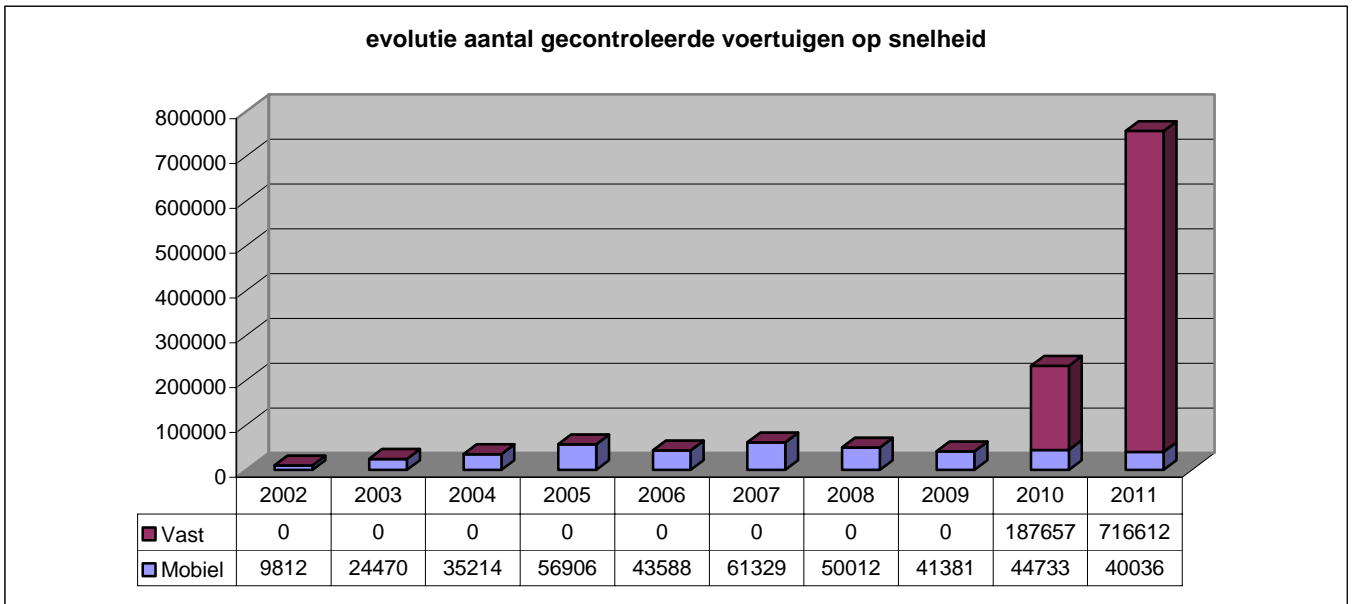
Resultaten snelheidscontroles 2011

politiezone Regio Rhode & Schelde

Plaats mobiele controle (# controles per locatie)	Aantal voertuigen	% overtreders	
		2011	2010
DESTELBERGEN	8276	3	3
Bredenakkerstraat	48	0	-
B.J. Cardonstraat	209	0	3
Kouterstraat	134	1	9
Magerstraat	255	12	16
Meersstraat	913	10	12
Dendermondesteenweg	6717	1	2
MELLE	6853	4	3
Gontrodeheirweg	1743	9	11
Merelbekestraat	625	0	-
Brusselsesteenweg	2144	2	1
Heusdenbaan	1383	2	1
Geraardbergsesteenweg	406	1	1
Park ten Hovelaan	121	1	-
Scheldeweg	222	4	1
Wautersdreef	187	3	-
Wezenstraat	22	9	-
MERELBEKE	15297	5	5
Bergwegel	78	3	9
Fraterstraat	1904	1	2
Gaversesesteenweg	1047	8	11
Koningin Astridlaan	1505	4	9
Lamstraat	483	7	7
Molenstraat	908	11	13
Hundelgemsesteenweg	7302	5	2
Poelstraat	1968	10	9
Van Goethemstraat	102	1	-
OOSTERZELE	9610	5	7
Achterdries	58	12	9
Groenweg	353	1	-
Houtemstraat	596	11	12
Keiberg	589	4	4
Lange Munte	131	5	1
Meerstraat	238	2	0
Wettersesteenweg (N42)	6923	5	7
Stationsstraat	52	2	0
Vijverstraat	28	7	-
Voordries	642	4	6
TOTAAL MOBIEL PZ	40036	4	4
Plaats vaste controle (flitspalen)	Aantal voertuigen	% overtreders	
		2011	2010
Oosterzele, Wettersesteenweg (N42)	716.612	0,3	0,5
TOTAAL POLITIEZONE 2011	756.648	0,5	
TOTAAL POLITIEZONE 2010	232.393	1,2	

Opmerking: de inspanningen van de politiezone qua snelheidscontroles zijn gelijkmatig verspreid over de vier gemeenten. In functie van de verkeersdichtheid kan het aantal gecontroleerde voertuigen per gemeente evenwel ver uit elkaar liggen.

GRAFIEKEN



Opmerking: Het spectaculair dalend aantal % overtreders is te verklaren door de in gebruik name van de vaste flitspalen in 2010.